




# Tegnforklaring

## Bygeområder

-  Naust
-  Områder for fritidsbebyggelse



## Landbruksområder

-  Landbruksområder generelt


## Offentlige trafikkområder

-  Kjøreveg






## Spesialområder

-  Privat vei/parkering
-  Frisiktsone ved vei

## Kombinerte formål

-  Privat småbåtanlegg sjø/privat småbåtanlegg land

## Linjetyper

-  Planens begrensning
-  Formålsgrense
-  Regulert tomtegrense
-  Regulert senterlinje
-  Hvttenlasserinn med mønnertrinn

(Ekkvidstansse 5 m)



Revisjon	Dato	Saksnr.	Signatur
Justering etter meklingsmøte 24.09.2008	26.03.2009		
Gjelder innlegg av kombinasjonsområde småbåtanlegg sjø/land	05.06.2008	53/08	
Forslag til reguleringsplan for:			
<b>Hyttefelt Saltkjelvika</b>			
i Nærey kommune			
Saksbehandling i følge plan- og bygningsloven			
<b>Kunngjøring av oppstart av planarbeidet</b>	Dato	Saksnr.	Signatur
<b>1. gangs behandling i planutvalget</b>	31.05.05		
	14.04.08	DELL110/08	
<b>Offentlig høringsperiode</b>	14.04.08-15.05.08		
<b>2. gangs behandling i planutvalget</b>	20.05.08	UDU 53/08	
<b>Vedtatt i kommunestyret</b>			
<b>Siv. ing. Jan Lian AS</b>			
Rådgivende ingeniører			
Sakshendler <b>05014</b>			
Tegningsnummer <b>02</b>			