




Tegnforklaring

Reguleringsplan PBL 2008

§12-5. Nr. 1 - Bebyggelse og anlegg

-  Uthus/naust/badehus
-  Lekeplass
-  Bolig-/Fritids- bebyggelse


§12-5. Nr. 2 - Samferdselsanlegg og teknisk infrastruktur

-  Veg
-  Parkeringsplasser


§12-5. Nr. 3 - Grønnstruktur

-  Friområde




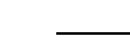
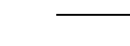
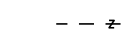
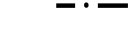
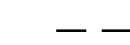
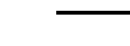
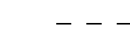



§12-5. Nr. 5 - Landbruks-, natur- og friluftsmål samt reindrift

-  Landbruksformål

§12-5. Nr. 6 - Bruk og vern av sjø og vassdrag med tilhørende strandsone

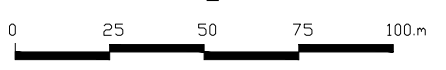
-  Småbåthavn

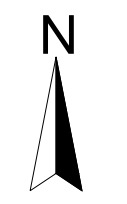
§12-6 - Hensynssoner


-  Frisikt
 -  Høyspeningsanlegg (inkl høyspentkabler)
- Linjesymbol**
-  RpGrense
 -  RpFormålGrense
 -  Regulert tomtegrense
 -  Eiendomsgrænse som skal oppheves
 -  RpSikringGrense
 -  RpFareGrense
 -  Byggegrense
 -  Bebyggelse som inngår i planen
 -  Bebyggelse som forutsettes fjernet
 -  Regulert senterlinje
 -  Frisiktlinje

Kartopplysninger

Kilde for basiskart: Norsk eiendomsinformasjon
 Dato for basiskart: 2013
 Koordinatsystem: UTM sone 32 basert på EUREF89/WGS84
 Høydegrunnlag: NN1954

Ekvidistanse 1 m
 Kartmålestokk: 1:1.1




 Områderegulering Abelvær Vest Med tilhørende reguleringsbestemmelser	Arealplan-ID: Forslag	
	Forslagstiller: Birger Brantzæg	

SAKSBEHANDLING ETTER PLAN- OG BYGNINGSLOVEN			SAKS-NR.	DATO	SIGN.	
Dato	27.03.2014	Revisjon	Innlagt kombinert formål bolig-fritidsbebyggelse			
Dato	30.04.2014	Revisjon	Korrigert i området T12-T19 samt noe tekniske korrigeringer.			
Dato	16.06.2014	Revisjon	Justert vei til tomt T12			
Kommunestyret sitt vedtak						
Ny 2. gangs behandling						
Offentlig ettersyn fra til						
2. gangs behandling						
Offentlig ettersyn fra til						
1. gangs behandling						
Kunngjøring av oppstart av planarbeid						
Oppstartsmøte						
PLANEN ER UTARBEIDET AV:						
				TEGNNR.	DATO	SIGN.
				02	30.01.2014	JL
Det bekreftes at planen er i samsvar med kommunestyrets vedtak av						