


Tegnforklaring


Bygeområder

 Områder for fritidsbebyggelse


Landbruksområder


 Landbruksområder


Fareområder


 Høyspenningsanlegg


Spesialområder


 Privat vei/parkering


 Friluftsområde

 Privat småbåtanlegg (land)


 Privat småbåtanlegg (sjø)


 Frisiktsone ved vei


 Bevaring av kulturminner


 Bevaring av landskap og vegetasjon


Linjetyper


 Planens begrensning

 Formålsgrense

 Regulert tomtegrense

 Omriss av eksisterende bebyggelse som inngår i planen

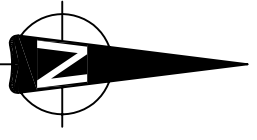
 Regulert senterlinje

 Frisiktslinje i vegkryss

 Gangsti

 0 20 40 60 80 100

Ekvidistanse 5m



Revisjon

Revisjon	Dato	Saksnr.	Signatur
Veikryss vei1/vei2 samt formiineområdet	26.03.09		
Justert ikht vedtak	18.02.09	UDU 22/09	J. Lian

Reguleringsplan for:

Klungvik hytteområde

del av eiendommen 23/14 ved Våg i Næroy kommune

Dato: 13.11.2008

Saksbehandling i følge plan- og bygningsloven

Dato

Saksnr.

Signatur

Kunngjøring av oppstart av planarbeidet

04.01.08

J. Lian

1. gangs behandling i planutvalget

12.02.09

UDU 22/09 J. Lian

Offentlig utleggelse i perioden

2. gangs behandling i planutvalget

Vedtatt i kommunestyret

Siv. ing. Jan Lian AS
Rådgivende ingeniører

Saksbehandler
07058
Tegningsnummer
02

