




# Tegnforklaring





## Planområde

 Planområde

## 1. Bebyggelse og anlegg

-  Boligbebyggelse-frittliggende småhusbebyggelse
-  Boligbebyggelse-blokkbebyggelse
-  Lekeplass

## 2. Samferdselsanlegg og teknisk infrastruktur

-  Veg
-  Kjøreveg
-  Fortau
-  Annen veggrunn - tekniske anlegg

## 3. Grønnstruktur

-  Turdrag

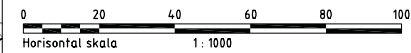
## Linjetyper

-  Planens begrensning
-  Formålsgrense
-  Planlagt bebyggelse (illustrativt)
-  Regulert senterlinje
-  Byggegrense
-  Bebyggelse som forutsettes fjernet
-  Bebyggelse som inngår i planen
-  Friskiltlinje
-  Regulert tomtegrense
-  Regulert kjørefelt
-  Grense for hensynszone

## Symboler

-  Regulert møneretning
-  Avkjørsel

Kartdatum: Euref 89 sone 32  
Ekvidistanse 1m



Ansvarlig	Løst	Opprettet	Signert
Justert adkomst tomt 25 og 26	12.01.12		Jor
Justert planforslag, gs-vei innlagt.	26.06.11		Jor
Justert topp møte tomt 1, 2, 7 og 8 ned 0,5m	07.06.11		Jor
Forslag til reguleringsplan for:			Målestokk: 1:1000
<b>Reguleringsplan Øvre Brekka</b>			Kartblad:
del av eiendommen 62/4 og 16 i Nærey kommune			Forslagstiller: Norbølg AS
			Dato: 21.01.2011
Saksbehandling i følge plan- og bygningsloven	Dato	Saksnr.	Signatur
Kunngjøring av oppstart av planarbeidet			
1 gangs behandling i planutvalget			
Offentlig ettersyn i perioden			
2 gangs behandling i pls utvalget			
Vedtak i kommunestyret			
Ing. Jorleif Lian As			Saksbehandler
Rådgivende ingeniør			Jor
			Tegningsnummer
			Jor